III.szakasz – Árvídvédelmi töltés kpút 1:500/50

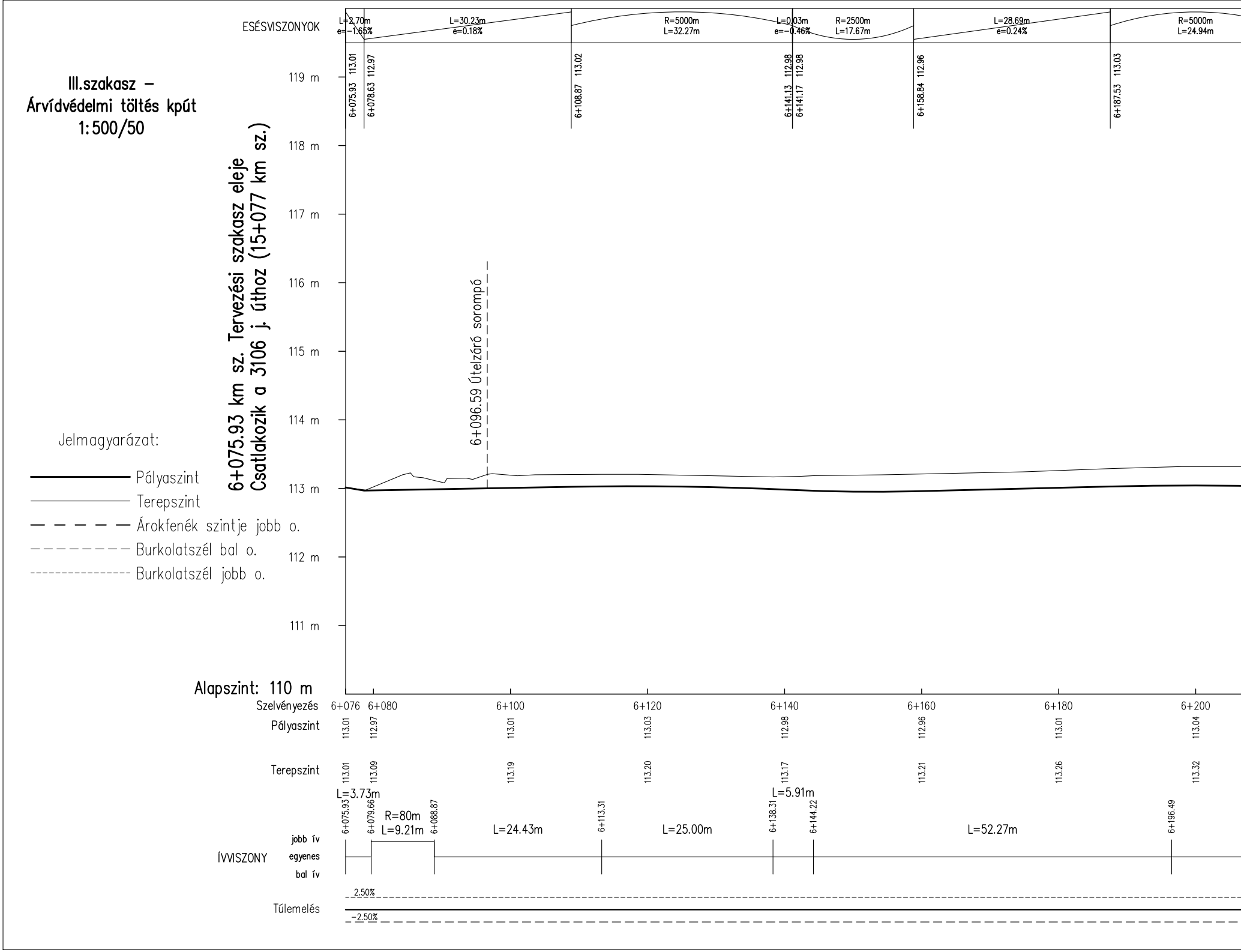

ESÉSVISZONYOK
L=2.70m e=−1.65%
L=30.23m e=0.18%
R=5000m L=32.27m
L=0.03m e=−0.46%
R=2500m L=17.67m
L=28.69m e=0.24%
R=5000m L=24.94m
6+075.93 113.01
6+078.63 112.97
6+108.87 113.02
6+141.13 112.98
6+141.17 112.98
6+158.84 112.96
6+187.53 113.03
119 m
118 m
117 m
116 m
115 m
114 m
113 m
112 m
111 m
6+075.93 km sz. Tervezési szakasz eleje
Csatlakozik a 3106 j. úthoz (15+077 km sz.)
6+096.59 Útelzáró sorompó
Jelmagyarázat:
Pályaszint
Terepszint
Árokfenék szintje jobb o.
Burkolatszél bal o.
Burkolatszél jobb o.
Alapszint: 110 m
Szelvényezés 6+076 6+080 6+100 6+120 6+140 6+160 6+180 6+200
Pályaszint 113.01 112.97 113.01 113.03 112.98 112.96 113.01 113.04
Terepszint 113.01 113.09 113.19 113.20 113.17 113.21 113.26 113.32
L=3.73m
6+075.93
6+079.66
R=80m L=9.21m
6+088.87
L=24.43m
6+113.31
L=25.00m
6+138.31
L=5.91m
6+144.22
L=52.27m
6+196.49
ÍVVISZONY
jobb ív
egyenes
bal ív
Túlemelés
2.50%
−2.50%


L=37.53m
e=−0.26%
L=121.93m
e=−0.22%
R=5000m
L=41.05m
6+212.47 113.03
6+250.00 112.93
6+371.93 112.67
MÁSZ.: 111.66
6+220
113.01
113.32
6+240
112.96
113.33
6+260
112.91
113.31
6+280
112.86
113.28
6+300
112.82
113.18
6+320
112.78
113.07
6+340
112.74
113.03
6+360
112.69
113.05
6+380
112.66
113.08
L=57.50m
6+253.99
L=77.17m
6+331.16
L=64.15m
6+395.30

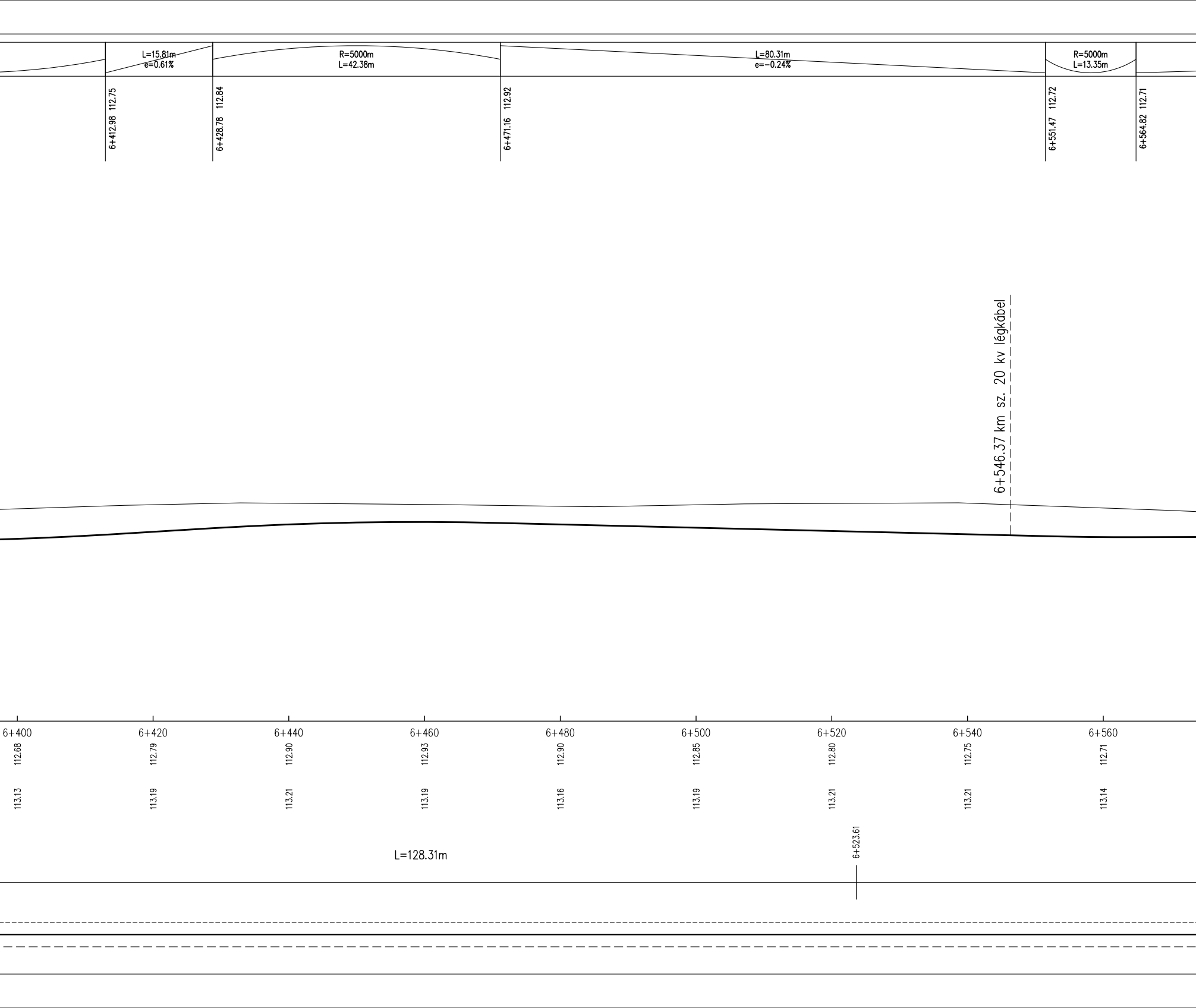
L=15.81m
e=0.61%
R=5000m
L=42.38m
L=80.31m
e=−0.24%
R=5000m
L=13.35m
6+412.98 112.75
6+428.78 112.84
6+471.16 112.92
6+551.47 112.72
6+564.82 112.71
6+546.37 km sz. 20 kv légkábel
6+400
112.68
113.13
6+420
112.79
113.19
6+440
112.90
113.21
6+460
112.93
113.19
6+480
112.90
113.16
6+500
112.85
113.19
6+520
112.80
113.21
6+540
112.75
113.21
6+560
112.71
113.14
6+523.61
L=128.31m


L=135.18m
e=0.02%
L=75.00m
e=0.18%
6+700.00 112.74

	6+580	6+600	6+620	6+640	6+660	6+680	6+700	6+720	6+740
	112.71	112.72	112.72	112.73	112.73	112.74	112.74	112.78	112.81
	113.06	113.03	113.02	113.02	113.05	113.10	113.11	113.15	113.17

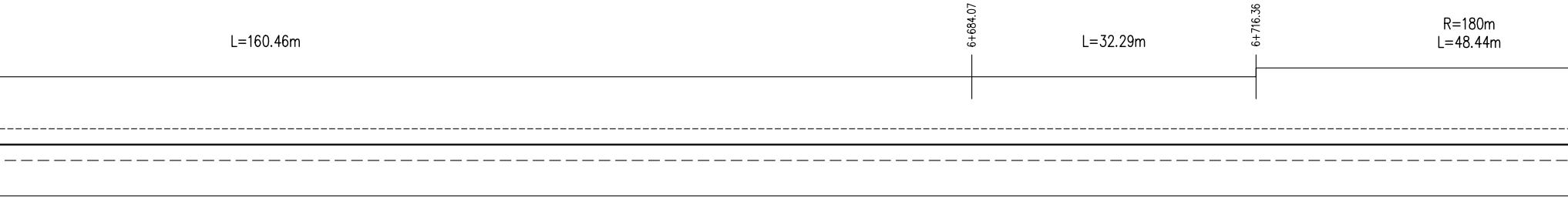
L=160.46m
6+684.07
L=32.29m
6+716.36
R=180m
L=48.44m


L=41.79m
e=−0.10%
6+775.01 112.88
6+760
6+780
6+800
112.85
112.87
112.85
113.18
113.23
113.16
6+764.80
L=23.76m
6+788.56
L=195.78m
2.50%
−2.50%

6+800 km sz. Csatlakozik az A_05.05 sz. rajzhoz

Tárgy:

Jászfényszaru, Csörsz vezér kerékpárút (I-IV. ütem),
kerékpáros híd és kerékpáros pihenőpark építése
TOP_PLUSZ-1.1.3-21-JN1-2022-00020

Megrendelő:

JÁSZFÉNYSZARU VÁROS ÖNKORMÁNYZATA
5126 Jászfényszaru, Szabadság tér 1.
Levelezési cím: 5126 Jászfényszaru, Pf.: 1.
Tel.: +36 57 520 101
onkormanyzat@jaszfenyszaru.hu

Generáltervező: **SPECIALTERV**

1134 Budapest, Kassák Lajos utca 81.
www.specialterv.hu
specialterv@speciaterv.hu

Ügyvezető: Dávid Gábor
Projektvezető: Fejes Zoltán

Szaktervező: **SPECIALTERV**

1134 Budapest, Kassák Lajos utca 81.
www.specialterv.hu
specialterv@speciaterv.hu

Tervszám: **23.104**

Felelős tervező: Tóth Soma
KÉ-K 01-16903

Tervező:

Tervező:

Ellenőr: Kurucz Tibor
KÉ-T 01-7866

Terv tárgya:

Jászfényszaru, Csörsz vezér kerékpárút (I-IV. ütem),
kerékpáros híd és kerékpáros pihenőpark

Tervfázis: Kiviteli terv

Szállítási ütem jele: V01

Szakág: Útépítés, vízépítés, forgalomtechnika

Szakág jele: A

Megnevezés:

Részletes hossz-szelvény - III. szakasz
Árvízvédelmi töltésen vezetett kerékpárút 6+076-6+800 km sz. között

Dátum: 2023.11.30.

Méretarány: **M=1:500/50**

Rajzszám: **A_05.04_V01**

Fájl elnevezés: A_05